

Paré:


Orientační schéma:




Razítko oprávněné osoby:

Podpis:

Datum:

Revize:	Datum:	Popis:	Kontroloval:
000	27.10.2025	Definitivní odevzdání dokumentace	Ing. Michal Mečíl

<b>Stavebník / investor:</b>	<b>Správa železnic, státní organizace</b>		<b>SPRÁVA ŽELEZNIC</b>
Adresa:	Dlážděná 1003/7, 110 00 Praha 1		
Zástupce investora:	Stavební správa západ		
Adresa:	Ke Štvanici 656/3, 186 00 Praha 8		

<b>Zhotovitel díla:</b>	<b>SP + SEU_Velenice – Veselí_DSP</b>		
Adresa:	Olšanská 1a, 130 00 Praha 3		
Kontakt:	T: +420 605 229 020 E: praha@sudop.cz		
<b>Zhotovitel částí / objektu:</b>	<b>SUDOP PRAHA a.s.</b>		
Adresa:	Olšanská 1a, 130 00 Praha 3		
Kontakt:	T: +420 605 229 020 E: praha@sudop.cz		
Hlavní projektant (HIP):	Ing. Michal Mečíl	Specialista:	-

<b>Název stavby / akce:</b>	<b>Optimalizace a elektrizace trati České Velenice (mimo) – Veselí nad Lužnicí (mimo)</b>			Označení (S-kód):	<b>S631500664</b>
				Zakázka:	<b>24-026.201</b>
Název části:	Situační výkresy			Označení části:	<b>C.3</b>
Název objektu:	<b>Koordinační situační výkres</b>			Číslo objektu / komplexu:	<b>-</b>
Název přílohy:	-			Číslo přílohy:	<b>0 . 000</b>
Název dílčí části přílohy:	-				
Odpovědný projektant:	Zpracovatel přílohy:	Měřítko:	-	Stupeň dokumentace:	PDPS
Ing. Monika Havlová	Ing. Monika Havlová	Formáty:	-xA4		
Kraj:	Katastrální území:	TUDU:	1701	Smluvní datum zpracování:	27.10.2025
Jihočeský	viz textová část				
S-kód:	Stupeň dokumentace:	Část:	Objekt:	Podobjekt:	Příloha:
S 6 3 1 5 0 0 6 6 4	P D P S	C 3 X X X	- X X X X X X X	X X	0 0 0 0